



SECRETARÍA DE AGRICULTURA,
GANADERÍA, PESCA Y ALIMENTOS

INFORME SEMANAL AL 10/05/07

- Evolución de los cultivos al 10/05/07
 - ❖ Precipitaciones
 - ❖ Cosecha Gruesa, Campaña 2006/07 (Algodón, Arroz, Girasol, Maíz, Maní, Poroto, Soja y Sorgo Granífero)
 - ❖ Cosecha Fina, Campaña 2007/08 (Trigo)
- Evolución de la Superficie Cosechada – Resumen
- Avance de la cosecha de Arroz, 2006/07
- Avance de la cosecha de Girasol, 2006/07
- Avance de la cosecha de Maíz, 2006/07
- Avance de la cosecha de Maní, 2006/07
- Avance de la cosecha de Soja, 2006/07
- Avance de la cosecha de Sorgo, 2006/07
- Area sembrada de granos y algodón, 1996/97-2005/06
- Volúmenes de producción de granos y algodón, 1996/97-2005/06
- Producción de cultivos en la República Argentina, 2005/06
- Humedad del suelo y aspectos del cultivo
- Registros pluviométricos semanales entre el 02/05/07 y el 08/05/07
- Mapa de precipitaciones

SECRETARIA DE AGRICULTURA, GANADERÍA, PESCA Y ALIMENTOS

Dirección de Coordinación de Delegaciones

PRECIPITACIONES (del 2/5 al 8/5)

Lluvias generalizadas en **Buenos Aires**, aunque con registros variables. En el extremo sur cayeron 1-17 mm, 5-124 mm en los partidos aledaños, 11.1-40.8 mm en el sudeste, 14-94 mm en la zona Mar y Sierras, 5-25 mm en los partidos de la zona tradicional de invernada, 10-72 mm en la zona núcleo y el centro-norte provincial, 7-52 mm en el centro, 3-72 mm en el oeste.

En **Córdoba**, llovieron 1-10 mm en Gral. Roca y Pte. R. S. Peña, 12-46 mm en Unión y Marcos Juárez, 5-32 mm en Río Cuarto y Juárez Celman, 7-37 mm en los departamentos correspondientes a Villa María, y 6-55.8 mm en el área de influencia de San Francisco. **San Luis** reportó 5-12 mm.

En **Entre Ríos**, la zona citrícola informó 15-21 mm, 39-100.7 mm la zona arrocería, y 52-183 mm el área granaria ubicada sobre el río Paraná, en tanto que en el resto de la provincia cayeron 9-140.5 mm.

El norte de **La Pampa** recibió 1-10 mm, al igual que algunos departamentos del sur.

En el norte de **Santa Fe** cayeron 23-76 mm, 10-70 mm el centro, y 10.7-77 mm en el sur.

En el NEA, llovieron 9-212 mm en **Corrientes**. Hacia el NOA, 2-6 mm en **Salta**, 4-7 mm en **Catamarca**, y 2-10 mm en **Santiago del Estero**.

EVOLUCION DE LOS CULTIVOS AL 10/5/07

COSECHA GRUESA – CAMPAÑA 2006/07

Algodón

El porcentaje cosechado a nivel nacional es del 62 %; el rinde promedio se sitúa algo por debajo de los 1.200 kg/ha.

La ocurrencia en la última semana de lloviznas y nieblas en **Santiago del Estero**, vuelve a complicar el panorama del cultivo, especialmente en los cuadros más avanzados. En el departamento Taboada, en la zona de influencia de Los Juríes, los rendimientos prácticamente no superan los 1000 kg/ha, pese a la buena evolución que mostraban esos lotes en los comienzos de la etapa reproductiva. En esa zona, la calidad de la fibra obtenida no supera el grado D.

También en **Salta** y **Córdoba**, la recolección se vio demorada como consecuencia de la elevada humedad ambiente.

Prosigue la recolección manual de la segunda y tercera pasada con buenos rendimientos en general, continuando en algunos sectores la cosecha mecánica. La calidad en desmotadora es buena en general, principalmente lo recolectado antes de las lluvias, que se encuentra en la base o por encima; no así lo que se cosechó luego de las mismas, que está sufriendo algún castigo.

Arroz

En **Entre Ríos**, solo restan recolectar escasos lotes de largo fino en el área que comprende la delegación Rosario del Tala, no representando éstos más del 2 % de la superficie implantada, estimando que para la próxima semana se concluiría con las labores de trilla; los rendimientos promedio para largo ancho son de 52 qq/ha y para largo fino de 73 qq/ha.

Debido a las precipitaciones producidas en la última semana, la trilla aún no concluye en **Corrientes**; el avance se ubica en 98 puntos porcentuales, y se estima que finalizaría en los primeros días de la semana entrante.

Es buena la evolución del cultivo en el departamento San Javier, provincia de **Santa Fe**; continúan las labores de recolección del largo fino, con buenos resultados, restando pocos lotes para su finalización, siendo adecuada la calidad comercial. En tanto prosigue lentamente la trilla del largo ancho, con buenos rendimientos que promedian los 6500 kg/ha. En el departamento Garay finalizó la cosecha del largo fino y ancho, siendo la productividad unitaria promedio de 40 y 50 qq/ha respectivamente.

Girasol

San Luis

Se están terminando de recolectar los cultivos tardíos, que se resembraron después de la caída del granizo. Los rindes en estos cuadros son muy bajos, oscilando desde los 8 qq/ha (zonas donde ocurrieron granizadas) hasta los 19 qq/ha. En general se ubican por debajo de lo esperado, siendo el rinde promedio a nivel provincial de 18 qq/ha.

Maíz

La prioridad que se le da a la trilla de soja y la elevada humedad que mantiene el grano, hacen que progresen lentamente las labores de cosecha, la que se ubica en el 51 %, unos 7 puntos porcentuales más que la semana anterior y un 12 % menos a igual fecha de la campaña anterior.

Buenos Aires

En la zona de Pehuajó, las lluvias de la semana anterior y las bajas temperaturas actuales impidieron una rápida deshidratación del grano, por lo que la cosecha avanzó levemente. Hay reportes de mejores lotes a recolectar que pueden elevar la producción; el grado de avance de trilla es cercano al 60 % con una productividad unitaria de 75 qq/ha,

De manera muy lenta progresa la trilla en el área de la delegación Tandil, dado que el grano aún conserva un alto contenido de humedad, lo que generaría mermas importantes en caso de ser cosechado y entregado. A la fecha la superficie cosechada es de sólo un 10 % (3.500 has.) sobre lo estimado que podría llegar a ser trillado como grano comercial, con un rinde promedio y muy variable según zona de 55 qq./ha., con picos de máxima (+ de 7.500 kilos/ha.) en la zona norte de esta jurisdicción, y rindes que decaen notablemente en el sector sudeste, (Lobería, Balcarce, G. Alvarado, etc.)

Córdoba

En Laboulaye, con algo más de intensidad, progresa la trilla de los últimos lotes, no obstante aún se encuentran en pie algunos maíces tardíos o de segunda, los rendimientos se estabilizan en alrededor de 80 qq/ha y la calidad continúa siendo buena.

Resta recolectar un 25 % de la superficie apta en la zona de la delegación Marcos Juárez, en buena parte lotes de segunda o siembra de fin de noviembre. El clima poco favorable demora el avance, los rindes son muy buenos; en el área maicera central los promedios están en 110 qq/ha, al norte disminuyen encontrándose en 85 qq/ha, al oeste del departamento Unión los rindes están entre 90 y 100 qq/ha. Si bien la superficie afectada por las inundaciones se estima superior al 9% , se espera que las pérdidas no serán de importancia.

Las malas condiciones climáticas, (lloviznas, lluvias, falta de luz solar y viento), imperantes en la zona desde el día miércoles 2 y hasta el lunes 7 inclusive, ocasionó que fuese escasa la cantidad de lotes trillados en los distintos departamentos, manteniéndose los buenos rindes y la calidad del grano obtenido. Los productores siguen optando por la cosecha de soja en detrimento de la de maíz, continuando con la práctica de depositar mercadería en silos bolsa en toda la zona .

Entre Ríos

En la jurisdicción de la delegación Rosario del Tala, restan ser trillados algunos lotes aislados de primera implantación, y los lotes de segunda. El rendimiento promedio se ubica en los 79 qq/ha.

La Pampa

En el ámbito de General Pico, continúan los trabajos de cosecha a ritmo moderado, las heladas registradas los días 7 y 8 acelerarán el ritmo de cosecha del cultivo en las próximas semanas, estimándose actualmente un avance levemente superior al 50 % (en idéntica fecha de la campaña anterior, el avance era del 30 %). Con respecto a los rendimientos, si bien es posible definir un rango de mayor frecuencia de 3000 a 6000 kg/ha, aún persiste una variabilidad importante de resultados, particularmente los menores

al límite inferior del rango. En el sector oeste de la región, la mayor parte de los rendimientos se ubican por debajo de los 3000 kilogramos por hectárea.

En el área de la delegación Santa Rosa, se adelantó muy poco en las labores de recolección; los rendimientos obtenidos en general son muy bajos para toda la zona. Se puede decir que la campaña va a ser mala y con muchos lotes que en principio eran con destino a cosecha, hoy el destino es el pastoreo.

Santa Fe

En el ámbito de Rafaela, falta trillar los lotes de segunda correspondientes a siembras tardías, los cuales evolucionan en etapas finales de llenado de granos; en general los cultivos presentan buena evolución, estimándose que una buena parte de los mismos, se destinará a reserva forrajera.

En la delegación Casilda, habiéndose trillado ya prácticamente el total de la superficie de maíz de primera época, con rindes promedios cercanos a los 100 quintales por hectárea y una aceptable calidad de la producción, comienzan a cosecharse los primeros lotes del área dedicada a maíz de segunda, sembrados sobre cultivo de arveja, con excelentes rendimientos que llegan hasta los 95 quintales por hectárea, presuponiéndose que los maíces con antecesor trigo no observarían picos de semejante magnitud. Los lotes cosechados sobre legumbres estaban con índices de humedad de grano cercanos a 18 por ciento, mientras que las mediciones practicadas en los lotes implantados sobre trigo daban valores de 23 a 24 por ciento, por lo cual restan algunos días de buen tiempo para entrar a cosecha.

Progresan a buen ritmo la recolección en Venado Tuerto, manteniendo buenos rendimientos sin tener afectada la calidad.

San Luis

Con rindes muy variables continúa la cosecha en la provincia, los cuales oscilan entre los 18 y los 75 qq/ha. La gran mayoría de los lotes se encuentran entre R5-Madurez fisiológica. Los rindes más bajos se deben en gran medida al mal de Río IV.

Maní

En la delegación Laboulaye, comienza a generalizarse la trilla de cuadros que han sido arrancados hace 20 días. Por el momento la calidad es buena y los rindes superan los 4000 kg. en caja, aunque lógicamente habrá que esperar un mayor avance para estimar un promedio.

En Villa María, si bien el cultivo ha sido arrancado en su totalidad, la recolección se encuentra detenida por cuestiones climáticas. En tanto finalizó la cosecha de este cultivo en el departamento Garay de la delegación Rafaela; se obtuvieron rindes de 30 qq/ha.

En San Luis, comenzó la trilla de los lotes avanzados, con rindes que varían entre 14 y 23 qq/ha; simultáneamente con el arrancado se desparrama algún cereal de invierno, para atenuar las erosiones a futuro.

Poroto

Continuó la cosecha de poroto negro en **Catamarca**, con un rinde de 1.600 kg/ha.

En **Córdoba**, el cultivo ya se ha arrancado, engavillado y acordonado, faltando aproximadamente 15 días para comenzar la trilla.

Soja

Buenos Aires

En Bahía Blanca, el cultivo se encuentra en plena maduración; se reportan pérdidas por salinidad en el agua de riego.

Se da por concluida la trilla de soja de primera en Junín, con un promedio de 39 qq/ha para toda la delegación. Si bien durante la recolección las condiciones climáticas no acompañaron, la calidad resultante es normal, con algunos lotes revolcados, dehiscencia y algunas enfermedades fúngicas. En tanto el avance de cosecha para la de segunda alcanza el 58%, con rendimientos excelentes de hasta 30 qq/ha y mejor calidad, ya que no sufrieron los embates climáticos. Los días 4 y 5 del corriente mes, se produjeron lluvias con guarismos entre 38 y 65 mm acompañadas de caída de granizo que afectó lotes en las localidades de Ferré y Sarasa.

Prosigue a buen ritmo la recolección de los cultivos de 1ª en Lincoln, con un progreso a la fecha que supera el 90 % de la superficie y un rendimiento promedio de 38 qq/ha, en tanto los de 2ª ocupación han sido trillados en un 58 %, con rendimientos que promedian los 30 qq/ha. Sobre el final de la trilla de primera se presentaron problemas de desgrane y granos partidos, que en algunos casos han generado hasta un 10% de merma en el rinde; las de 2ª no presentan problemas de calidad y se espera llegar a fin de cosecha con buenos rendimientos.

En el ámbito de Bolívar, se han registrado algunas lluvias la semana anterior, debido a lo cual la trilla se mantuvo paralizada y se reinició durante el transcurso de estos días. Se presentan algunos inconvenientes de falta de maquinaria, dado que se han desplazado hacia el sur de la provincia.

En Pehuajó, las persistentes lluvias y las bajas temperaturas, demoraron la trilla, la cual se reinició a partir del día de ayer, se estima un gran avance en la recolección de mantenerse las buenas condiciones climáticas. La calidad del grano se relaciona de manera directa con las condiciones de los lotes, en los más overos hay mayor presencia de granos dañados, especialmente hacia el oeste de la delegación. En tanto comenzó discretamente la recolección de los cuadros de segunda; por el momento los rindes no superan los 18 qq/ha y la calidad resultante es mejor que en los cultivos de primera.

En Pergamino, durante la semana se avanzó lentamente debido a las condiciones climáticas adversas y a que los accesos a los campos están complicados. Aún así está próxima a finalizar la cosecha de los cultivos de 1ª, quedando por levantar las plantas que se encuentran en lotes bajos que aún no presentan condiciones adecuadas de piso. Se estima que cuando se logren cosechar, habrá presencia de granos brotados que han comenzado a pudrirse y perjudicarán a los que están sanos y por ende, en conjunto, se excederá la base de tolerancia de recibo. También hubo pérdidas de rinde por dehiscencia

de chauchas. Respecto a las de segunda, se están obteniendo buenos resultados y menores complicaciones en cuanto a calidad.

Lluvias persistentes, sumadas a las malas condiciones de piso, continúan retrasando la cosecha en ámbitos de 25 de Mayo, provocando roturas en máquinas de gran porte, que en esta semana prácticamente no han podido trabajar; ya comenzaron a llegar procedentes de Pergamino, máquinas tipo Vasalli 900 o 3.16 para utilizar en las lomas. La calidad no es buena dado que hay mucho grano manchado y pérdida por desgrane. En tanto los sembradíos de segunda están siendo recolectados con algunos problemas de calidad, debido a la cobertura de agua en superficie de muchos lotes; la calidad tampoco es buena, con abundantes granos manchados.

El área de Tandil, se encuentra con una superficie cosechada de cultivos de 1ª del 36 % (71.500 has.), con un rinde estimado de 25 qq/ha., superior al registrado la semana anterior. El avance de la trilla es lento como consecuencia de la humedad en el grano producto de las continuas lluvias y falta de temperatura para su secado. Aún así, se ha constatado un incremento tanto en el rinde como en la calidad.

En Tres Arroyos, los sembradíos de primera ocupación, se han cosechado en un 30 % a nivel delegación, con rinde promedio de 17 qq/ha. La recolección de soja se encuentra demorada a raíz de la inestabilidad climática. Es notoria la presencia de plantas verdes y otras que están reverdeciendo, lo cual complica las tareas de recolección ya que las máquinas se atorán.

En la zona de Pigüé, durante la semana, el tiempo se presentó lluvioso y con alta humedad relativa, debido a lo cual las labores de trilla avanzan lentamente; los rindes se mantienen cercanos a los 23 qq/ha.

En el ámbito de Salliqueló, la trilla se encuentra demorada a la espera de que los granos contengan la humedad adecuada para ser recolectados; las heladas que comienzan a caer, permitirán que se intensifiquen las tareas de cosecha. En cuanto a la calidad, se mantiene entre regular y buena motivada por granos chicos, presencia de granos verdes, dañados y manchados. El promedio de rindes se ubica en los 17 qq/ha, con mínimos de 800 kg/ha y máximos de 3200 kg/ha.

Córdoba

En Laboulaye, sólo restan por levantar aquellos lotes que no presentan buenas condiciones de piso. Ante la mejoría en la transitabilidad de los caminos y el mayor espacio en plantas, los bolsones inicialmente confeccionados, comienzan a abrirse. Los rindes promedio están cercanos a los 39 qq/ha. Asimismo, se registra un gran avance en la trilla de lotes sembrados a posteriori de los granos finos y con muy buenos resultados, cuyo progreso es del orden del 48 % y el rinde promedio se sitúa en los 28 qq/ha.

En la zona de Marcos Juárez, quedan muy poco cuadros por recolectar y son aquellos que se encuentran en zonas inundadas, bajos o cercanos a caminos poco transitables. Esta situación se reporta al norte de la delegación, debido a que ha sido la zona más afectada por las lluvias. Muchos lotes se trillan como se puede con máquinas equipadas con orugas o duales. Los caminos intransitables obligan a usar bolsa para el acopio de grano, el nivel alto de las napas en muchas zonas del departamento Marcos Juárez y Unión colabora también para dificultar las labores de recolección. En el área norte se presenta un alto porcentaje de daño, cuyos valores en promedio se encuentran entre 8 y 10 %, con picos que superan el 20% y llegan al 30 %, en el resto del área los valores presentan un daño de 5%. Se estima que luego de los temporales de lluvia los rindes bajaron en un 10% situándose entre 35 a 37 qq/ha promedio. En tanto los sembradíos segunda, que en el último par de semanas ingresa junto con la de primera es de mejor calidad y ayuda en el promedio a que los valores de

daños no sean mayores. Se estima un avance de casi 90 % de la superficie recolectada, los rendimientos son altos y se aproximan a los de primera; en el área central se estima 33 - 35 qq/ha, al norte los rindes bajan estando en 28 qq/ha, quedando más del 30% por trillarse.

En San Francisco, sólo se pudo cosechar en los departamentos del norte hasta el día jueves, ya que luego se produjeron lluvias y lloviznas que paralizaron las labores. A partir del día 8, las condiciones climáticas mejoraron y se estima, si el piso lo permite, se podría continuar con la recolección de los cuadros que aún resta levantar. Los rindes son buenos y la calidad también, con lotes puntuales donde el porcentaje de dañados es alto. La humedad del grano continúa siendo alta debido a la elevada humedad ambiente. Se deposita mercadería en silos bolsa en forma provisoria ante la falta de capacidad de almacenaje en la zona. En tanto comenzó la trilla en los departamentos del norte; los rindes son buenos al igual que la calidad.

En el área de Villa María, durante la semana la cosecha se mantuvo suspendida, como consecuencia de las lluvias generalizadas, quedando por recoger lotes sembrados sobre trigo y algunos grupos largos. Los rindes son variados dependiendo de la zona, con promedios cercanos a los 30 qq/ha en los cultivos de 1^a y de 26 qq/ha en los de 2^a.

Entre Ríos

En la zona de Rosario del Tala, nuevamente se registraron precipitaciones irregulares pero intensas promediando los 100 mm; como consecuencia pocos lotes pudieron ser recolectados, sin embargo a partir de ayer, en las zonas donde las lluvias fueron menores se reanudaron las labores, con todos los inconvenientes para retirar la producción a lugares firmes para su acondicionamiento, recurriéndose al almacenamiento transitorio mediante la utilización de silo bolsa. A la fecha se ha trillado alrededor de un 65 % de primera y 30% de 2^o; los rindes promedios para lotes de primera, rondarían los 28 qq/ha y para los de segunda, alrededor de los 24 qq/ha.

La Pampa

En la zona de General Pico, si bien ocurrieron lluvias, las mismas fueron de baja intensidad lo cual permite continuar con los trabajos de cosecha de soja de primera y de segunda a ritmo normal de trabajo. Se estima un avance aproximado del 90 % y 70 % para soja de primera y segunda, respectivamente. En idéntica fecha de la campaña anterior el avance de cosecha fue del 100 % y 95 %, respectivamente. Con respecto a los rendimientos, el rango de mayor frecuencia continúa ubicándose entre 1600 y 2100 kilogramos por hectárea para soja de primera y entre 1300 y 1700 kilogramos por hectárea para soja de segunda.

En tanto, en Santa Rosa, la elevada humedad ambiente no permitió mayores avances en cuanto a cosecha, si bien mejoró la situación en general; se visualizan lotes que sufrieron mucho el estrés hídrico y calórico en momentos claves, y mermaron la producción de los mismos variando los rendimientos entre los 500 a 3000 kg/ha. Se sigue cosechando lotes con elevada humedad.

Santa Fe

En Avellaneda, prosigue lentamente la recolección de los primeros lotes de primera, en todos los departamentos, con rendimientos muy dispares, que oscilan entre 15 y 40 qq/ha, según las diferentes zonas, variedades, épocas de siembra, condiciones climáticas. Por el momento la calidad es buena.

En el ámbito de Casilda, se completó una muy buena campaña de soja de primera en casi toda el área sembrada, con el consabido inconveniente de calidad de la producción en lotes que se cosecharon con posterioridad a las grandes lluvias de abril. Se estima que las pérdidas de rendimiento a causa del temporal se hallan dentro de un margen de entre 10 y 15 por ciento, derivadas de la disminución de peso de los granos, el efecto de enfermedades fúngicas, el brotado de granos y las pérdidas por cosecha (desgrane por plataforma y pérdidas por cola de la máquina). En tanto, es muy poca la superficie que queda por trillar de los cultivos de segunda, correspondiendo a campos con presencia de agua o sin piso firme para el tránsito de maquinarias. Los últimos datos de cosecha refieren rindes algo inferiores a los del promedio de 30 quintales, aunque la calidad no ha desmejorado como se observó en soja de primera.

En la zona comprendida por la delegación Rafaela, se registró un escaso avance en las labores de trilla, debido a las precipitaciones ocurridas durante el pasado fin de semana, que no permitieron que el piso se pudiera orear. Los rindes son variables según zonas. Se estima que la cosecha evolucionará gradualmente en los próximos días, en función de los grupos de maduración utilizados, ya que en esta campaña predominaron los ciclos intermedios y largos.

En Venado Tuerto, finalizó la recolección con rendimientos que promediaron los 38 qq/ha. 50/60 % de la producción levantada luego del temporal, presenta una mala calidad de semilla. En tanto continúa la trilla de los lotes de segunda, con muy buenos rendimientos y mejor calidad. Persisten los problemas de piso debido a nuevas lluvias.

En **Catamarca** continúa a buen ritmo la recolección, el avance se ubica en 60 puntos porcentuales y un rendimiento promedio de 28 qq/ha. Hasta el momento no existen problemas de enfermedades de fin de ciclo que pudieran afectar la calidad.

En la provincia de **Tucumán**, el buen tiempo durante el día permite el progreso de la trilla, después que seca el rocío y hasta la noche, en la cual comienzan las condiciones elevada humedad ambiente. Se puede estimar que los avances de recolección a nivel provincial superan el 51%, pero hay zonas en la cual la trilla de la oleaginosa todavía no comenzó. Los rendimientos que se están obteniendo alcanzan los 30 quintales por hectárea de promedio. Continúan algunos problemas con la disponibilidad de camiones para trasladar la producción.

En las provincias de **Salta** y **Jujuy**, los sembradíos se encuentran en buen estado en general, estimándose que si acompañan las condiciones climáticas, se pueda avanzar en la cosecha. Los rendimientos son buenos, con promedios cercanos a los 28 qq/ha.

En **Santiago del Estero**, la trilla avanza lentamente en los departamentos de Belgrano y Gral. Taboada, condicionada por lloviznas dispersas y días con elevada humedad relativa. Los cuadros cosechados corresponden a las escasas siembras de primavera y a grupos cortos; para estos últimos, los rindes oscilan entre 25 y 30 qq/ha, mientras que para los sembrados en primavera, la productividad ronda los 10 qq/ha. Se estima que en los próximos 10 ó 15 días, comenzaría la recolección de los grupos largos, que son los predominantes en la zona y en todos los casos muestran una muy buena evolución.

Avanza la trilla en la provincia de **San Luis**, con rendimientos que varían desde los 15 hasta los 35 qq/ha. A la fecha el avance es de 38 puntos porcentuales y un rinde promedio de 20 qq/ha.

Sorgo Granífero

Buenos Aires

El cultivo presenta un muy buen estado en general, estimándose que, de permitirlo las condiciones climáticas, pronto se generalizará su cosecha.

Córdoba

En la delegación Marcos Juárez, todavía resta recolectar una superficie importante (en términos de porcentaje), muchos lotes se encuentran en zonas de bajos por lo que se demora la trilla y se prioriza el maíz, los rendimientos oscilan en 70 a 80qq/ha.

Durante la semana debido a las adversas condiciones climáticas imperantes (lloviznas y lluvias) en el ámbito de la delegación San Francisco, sólo se pudieron cosechar lotes en algunos departamentos del norte hasta el día jueves 3; a partir de allí se detuvo en toda la región, el día martes 8 y merced al buen tiempo que se presenta se podría reiniciar la misma, de acuerdo a las condiciones de "piso" que se disponga, para permitir el trabajo de las máquinas. Tampoco avanzó la recolección en la delegación Villa María, debido a la falta de condiciones climáticas adecuadas.

Entre Ríos

En la delegación Rosario del Tala, es el cultivo más perjudicado, porque algunos lotes vieron muy retrasada su recolección, incluso aún sin recolectar, puesto que los productores como todos los años dan prioridad a la recolección de arroz y soja. Por el momento los rindes promedios se ubicarían alrededor de los 53 qq/ha; en cuanto a la calidad algunos sectores presentan importantes porcentajes de dañado por brotado ó amohosado, los cuales se destinan a consumo de vacunos.

Santa Fe

En jurisdicción de la delegación Rafaela, sin avance en la cosecha por falta de piso debido a las precipitaciones, se da prioridad a la recolección de la soja. Se estima que lo que resta recolectar se destinaría, en muchos casos, a reserva forrajera.

En tanto en el área de Casilda, falta trillar menos de un 15 % de la superficie apta, los rendimientos marcan un ritmo decreciente atento a la desmejora en la calidad de los granos, a medida que se retrasa la recolección crece el porcentaje de granos caídos y granos brotados en la panoja, con lo cual, lotes que antes de las lluvias rendían entre 90 y 95 quintales por hectárea pasan a deparar valores de 45 quintales (Peyrano) y hasta mínimos de 14 a 15 quintales (Alvarez) con un porcentaje de brotado de 70 %. Este porcentual disminuye en híbridos con alto contenido de tanino, aunque debe consignarse que buena parte de los lotes sembrados en ésta zona mantienen bajos contenidos de tanino ya que se ofrecen a feed lots o criaderos para alimentación porcina.

San Luis

Se están recolectando los sembradíos más avanzados, con rendimientos desde los 35 hasta los 76 qq/ha; en varios lotes se observa una fuerte incidencia de Ergot del sorgo, el cual es un hongo que afecta el formado de granos, por lo cual hay disminución en los rendimientos. El general de los lotes se encuentran en madurez fisiológica.

COSECHA FINA – CAMPAÑA 2007/08

Trigo

Se da inicio a la siembra de trigo en las provincias de **Salta** y **Jujuy**, con buena humedad en el perfil del suelo, se estima que se mantendría la superficie de siembra de la campaña anterior, con la posibilidad de algún aumento, si las condiciones comerciales se normalizan. También se sembraron algunos lotes en las provincias de **Catamarca** y **Chaco**.

ESTIMACIONES AGRICOLAS

10/05/07

Si desea alguna aclaración respecto a la información presentada en este informe, puede comunicarse con el (011) 4349-2758/93 o vía e-mail a: prosiip@mecon.gov.ar.

Evolución de la Superficie Cosechada

Semana al 10/05/07

MAIZ

Provincia	Campaña				Area cosechada al:	
	05/06	06/07	05/06	06/07	03/05/07	10/05/07
	en %		en ha		en %	
Buenos Aires	62	57	373.051	394.630	47	57
Córdoba	68	44	579.222	430.700	35	44
Entre Ríos	100	97	180.500	164.080	97	97
La Pampa	23	35	31.923	71.060	29	35
Santa Fe	79	72	237.232	238.910	67	72
Resto del País	35	31	131.550	147.420	29	31
Total	63	51	1.533.479	1.446.800	44	51

SOJA

Provincia	Campaña				Area cosechada al:	
	05/06	06/07	05/06	06/07	03/05/07	10/05/07
	en %		en ha		en %	
Buenos Aires	81	64	2.983.937	2.568.930	55	64
Córdoba	96	79	4.088.577	3.520.750	71	79
Entre Ríos	88	65	1.134.807	922.300	53	65
La Pampa	87	75	162.296	178.140	64	75
Santa Fe	92	83	3.230.369	2.914.770	82	83
Resto del País	33	23	711.217	571.570	16	23
Total	81	66	12.311.202	10.676.460	59	66

GIRASOL

Provincia	Campaña				Area cosechada al:	
	05/06	06/07	05/06	06/07	03/05/07	10/05/07
	en %		en ha		en %	
Buenos Aires	99	100	1.097.524	1.172.250	100	100
Córdoba	100	100	105.214	101.900	100	100
Entre Ríos	100	100	60.450	53.950	100	100
La Pampa	99	100	307.882	410.400	100	100
Santa Fe	100	100	164.500	191.500	100	100
Resto del País	99	99	440.352	480.270	99	99
Total	99	99	2.175.922	2.410.270	99	99

AVANCE DE LA COSECHA DE ARROZ
CAMPAÑA: 2006/07(*)

DELEGACION		AREA							AREA PERDIDA	AREA COSECHADA
		SEMBRADA	5/4	12/4	19/4	26/4	3/5	10/5		
CORRIENTES	LA	1.460	-	45	60	80	90	98	-	1.430
	LF	71.540	55	70	85	90	97	98	-	70.110
	M	0	-	-	-	-	-	-	-	0
Total CORRIENTES		73.000	54	70	85	90	97	98	0	71.540
CHACO	LA	0	-	-	-	-	-	-	-	0
	LF	6.000	-	-	30	60	80	82	-	4.920
	M	0	-	-	-	-	-	-	-	0
Total CHACO		6.000	0	0	30	60	80	82	0	4.920
Paraná	LA	4.100	70	100	100	100	100	100	-	4.100
	LF	27.300	67	82	96	98	100	100	200	27.100
	M	0	-	-	-	-	-	-	-	0
	Total	31.400	67	84	97	98	100	100	200	31.200
R. del Tala	LA	4.500	40	57	100	100	100	100	150	4.350
	LF	31.500	45	60	85	92	97	99	500	30.690
	M	0	-	-	-	-	-	-	-	0
	Total	36.000	44	60	87	93	97	99	650	35.040
Total ENTRE RIOS		67.400	55	71	91	95	99	100	850	66.240
FORMOSA	LA	0	-	-	-	-	-	-	-	0
	LF	4.700	-	-	25	60	80	85	-	4.000
	M	0	-	-	-	-	-	-	-	0
Total FORMOSA		4.700	0	0	25	60	80	85	0	4.000
Avellaneda	LA	2.000	8	8	8	10	10	25	-	500
	LF	16.000	60	60	80	90	90	95	500	14.730
	M	0	-	-	-	-	-	-	-	0
	Total	18.000	54	54	72	81	81	87	500	15.230
Rafaela	LA	100	-	-	-	-	50	100	-	100
	LF	2.500	53	60	80	100	100	100	-	2.500
	M	0	-	-	-	-	-	-	-	0
	Total	2.600	51	58	77	96	98	100	0	2.600
Total SANTA FE		20.600	54	55	72	83	83	89	500	17.830
TOTAL PAIS	LA	12.160	40	62	79	82	83	87	150	10.480
	LF	159.540	52	64	82	90	96	97	1.200	154.050
	M	0	0	0	0	0	0	0	0	0
	Total	171.700	51	64	82	89	95	97	1.350	164.530
	05/06	170.320	69	81	93	96	98	99	-	-

Referencias del Tipo: LA, largo ancho; LF, largo fino; M, mediano.

Las AREAS están expresadas en hectáreas.

(*) Cifras Provisorias.

ESTIMACIONES AGRICOLAS

S.A.G.P.y A.

AVANCE DE LA COSECHA DE GIRASOL
CAMPAÑA: 2006/07(*)

DELEGACION	AREA							AREA PERDIDA	AREA COSECHADA
	SEMBRADA	5/4	12/4	19/4	26/4	3/5	10/5		
Bahía Blanca	23.900	91	94	100	100	100	100	1.500	22.400
Bolívar	24.900	94	100	100	100	100	100	200	24.700
Bragado	8.200	50	100	100	100	100	100	-	8.200
Junín	2.600	100	100	100	100	100	100	-	2.600
Lincoln	14.500	100	100	100	100	100	100	-	14.500
Pehuajó	56.418	100	100	100	100	100	100	-	56.420
Pergamino	13.550	84	93	100	100	100	100	-	13.550
Pigüé	100.000	100	100	100	100	100	100	-	100.000
Salliqueló	188.500	98	99	99	100	100	100	-	188.500
Tandil	193.870	93	100	100	100	100	100	7.040	186.830
T.Arroyos	545.000	84	93	96	98	100	100	-	545.000
25 de Mayo	9.550	100	100	100	100	100	100	-	9.550
BUENOS AIRES	1.180.988	90	96	98	99	100	100	8.740	1.172.250
Laboulaye	60.000	97	100	100	100	100	100	100	59.900
M. Juárez	4.750	90	100	100	100	100	100	300	4.450
Río Cuarto	33.700	100	100	100	100	100	100	-	33.700
S. Francisco	2.700	100	100	100	100	100	100	-	2.700
Villa María	1.150	35	35	49	100	100	100	-	1.150
CORDOBA	102.300	97	99	99	100	100	100	400	101.900
Paraná	23.100	100	100	100	100	100	100	500	22.600
R. del Tala	32.500	100	100	100	100	100	100	1.150	31.350
ENTRE RIOS	55.600	100	100	100	100	100	100	1.650	53.950
General Pico	212.900	98	100	100	100	100	100	3.600	209.300
Santa Rosa	206.100	93	96	96	100	100	100	5.000	201.100
LA PAMPA	419.000	96	98	98	100	100	100	8.600	410.400
Avellaneda	133.000	100	100	100	100	100	100	1.300	131.700
C. de Gómez	4.800	100	100	100	100	100	100	-	4.800
Casilda	0	-	-	-	-	-	-	-	-
Rafaela	54.000	100	100	100	100	100	100	-	54.000
V. Tuerto	1.000	100	100	100	100	100	100	-	1.000
SANTA FE	192.800	100	100	100	100	100	100	1.300	191.500
CATAMARCA	0	-	-	-	-	-	-	-	-
CORRIENTES	600	55	76	80	92	98	100	-	600
CHACO	352.000	100	100	100	100	100	100	-	352.000
FORMOSA	0	-	-	-	-	-	-	-	-
JUJUY	0	-	-	-	-	-	-	-	-
MISIONES	0	-	-	-	-	-	-	-	-
SALTA	0	-	-	-	-	-	-	-	-
SAN LUIS	88.000	72	83	95	95	98	98	4.300	82.030
S. ESTERO	49.950	100	100	100	100	100	100	4.300	45.650
TUCUMAN	0	-	-	-	-	-	-	-	-
TOTAL PAIS	2.441.238	93	97	98	99	99	99	29.290	2.410.280
2005/06	1.966.599	91	95	97	99	99	100	-	-

(*) Cifras Provisorias

Las AREAS están expresadas en hectáreas.

ESTIMACIONES AGRICOLAS

S.A.G.P. y A.

AVANCE DE LA COSECHA DE MAIZ
CAMPAÑA: 2006/07(*)

DELEGACION	AREA	5/4	12/4	19/4	26/4	3/5	10/5	AREA	AREA
	SEMBRADA							NO COSECHABLE	COSECHADA
Bahía Blanca	7.200	-	-	-	-	-	-	5.900	0
Bolívar	44.000	6	6	6	8	14	20	3.000	8.200
Bragado	72.000	21	31	31	33	44	51	7.800	32.740
Junín	109.200	55	55	55	69	80	88	4.100	92.490
Lincoln	96.100	14	14	26	35	51	72	14.000	59.110
Pehuajó	156.200	-	3	17	28	35	58	25.670	75.710
Pergamino	85.650	76	85	92	92	96	97	3.000	80.170
Pigüé	15.300	-	-	-	-	-	8	8.800	520
Salliqueló	90.000	-	-	-	7	13	20	51.000	7.800
Tandil	95.700	-	-	1	3	6	10	62.650	3.310
T.Arroyos	53.000	-	-	-	-	-	-	25.000	0
25 de Mayo	79.400	13	24	28	28	45	45	2.550	34.580
BUENOS AIRES	903.750	23	27	32	38	47	57	213.470	394.630
Laboulaye	155.000	26	46	58	73	78	88	71.100	73.830
M. Juárez	243.500	6	30	32	45	49	68	13.500	156.400
Río Cuarto	295.050	5	10	10	10	19	25	5.000	72.510
S. Francisco	225.500	9	9	13	16	31	36	37.900	67.540
Villa María	210.900	3	3	7	13	29	34	33.200	60.420
CORDOBA	1.129.950	7	16	19	25	35	44	160.700	430.700
Paraná	76.000	95	97	98	98	100	100	4.600	71.400
R. del Tala	110.500	65	80	90	93	95	95	12.940	92.680
ENTRE RIOS	186.500	78	87	93	95	97	97	17.540	164.080
General Pico	217.200	-	3	14	28	43	53	99.250	62.510
Santa Rosa	214.000	2	4	4	4	10	10	128.500	8.550
LA PAMPA	431.200	1	3	10	18	29	35	227.750	71.060
Avellaneda	67.000	13	13	14	15	15	15	10.300	8.510
C. de Gómez	56.000	66	74	83	91	98	98	7.500	47.530
Casilda	45.160	18	60	74	85	91	97	7.000	37.020
Rafaela	115.000	62	63	65	65	65	65	18.000	63.050
V. Tuerto	94.000	40	50	60	70	75	90	2.000	82.800
SANTA FE	377.160	43	52	59	64	67	72	44.800	238.910
CATAMARCA	9.000	-	-	-	-	-	10	-	900
CORRIENTES	14.650	23	30	50	55	65	67	-	9.820
CHACO	186.000	32	32	32	33	40	41	600	76.010
FORMOSA	25.000	10	25	30	35	40	41	-	10.250
JUJUY	5.200	-	-	-	-	-	-	-	0
MISIONES	32.200	36	37	37	54	55	64	1.550	19.620
SALTA	48.000	-	-	-	-	-	-	-	0
SAN LUIS	65.500	5	10	15	17	26	35	28.000	13.130
S. ESTERO	87.100	15	17	18	18	21	22	6.700	17.690
TUCUMAN	36.970	-	-	-	-	-	-	-	0
TOTAL PAIS	3.538.180	21	27	31	36	44	51	701.110	1.446.800
2005/06	3.190.440	24	28	35	47	55	63	-	-

(*) Cifras Provisorias

Las AREAS están expresadas en hectáreas.

ESTIMACIONES AGRICOLAS

S.A.G.P. y A.

AVANCE DE LA COSECHA DE MANI
CAMPAÑA: 2006/07(*)

DELEGACION	TIPO	AREA				AREA		AREA
		SEMBRADA	19/4	26/4	3/5	10/5	PERDIDA	
CORRIENTES	Colorado	0	-	-	-	-	-	0
	Rosado	0	-	-	-	-	-	0
	Total	0	-	-	-	-	-	0
FORMOSA	Colorado	0	-	-	-	-	-	0
	Rosado	1.400	-	-	-	-	-	0
	Total	1.400	0	0	0	0	-	-
JUJUY	Colorado	0	-	-	-	-	-	0
	Rosado	600	-	3	7	14	-	80
	Total	600	0	3	7	14	-	80
SALTA	Colorado	0	-	-	-	-	-	0
	Rosado	6.000	-	4	6	19	-	1.140
	Total	6.000	0	4	6	19	-	1.140
SANTA FE	Colorado	0	-	-	-	-	-	0
	Rosado	700	20	25	30	100	450	250
	Total	700	20	25	30	100	-	250
SAN LUIS	Colorado	0	0	0	-	-	-	0
	Rosado	3.800	42	42	42	42	-	1.600
	Total	3.800	42	42	42	42	-	1.600
LA PAMPA	Colorado	0	-	-	-	-	-	0
	Rosado	2.000	-	-	-	-	-	0
	Total	2.000	0	0	0	-	-	0
Laboulaye	Colorado	0	0	-	-	-	-	0
	Rosado	61.000	0	-	-	5	150	3.000
	Total	61.000	0	0	0	5	-	3.000
Marcos Juarez	Colorado	0	0	-	-	-	-	0
	Rosado	600	0	-	-	75	-	500
	Total	600	0	0	0	75	-	500
Río Cuarto	Colorado	3.800	-	50	100	100	-	3.800
	Rosado	83.910	-	3	16	40	-	33.560
	Total	87.710	0	5	20	43	-	37.360
Villa María	Colorado	1.350	1	1	27	27	-	360
	Rosado	47.500	-	1	19	19	-	9.030
	Total	48.850	0	1	19	19	-	9.390
CORDOBA	Colorado	5.150	0	37	81	81	-	4.160
	Rosado	193.010	0	1	12	24	-	46.090
	Total	198.160	0	2	13	25	-	50.250
TOTAL PAIS	Colorado	5.150	0	37	81	81	-	4.160
	Rosado	207.510	1	2	12	24	-	49.160
	Total	212.660	1	3	14	25	-	53.320
	2005/06	165.237	6	24	47	62	-	-

(*) Cifras provisórias

La AREAS están expresadas en hectáreas.

ESTIMACIONES AGRICOLAS

S.A.G.P.y A.

AVANCE DE LA COSECHA DE SOJA
CAMPAÑA: 2006/07 (*)

DELEGACION		AREA							AREA NO COSECHABLE	AREA COSECHADA
		SEMRADA (**)	5/4	12/4	19/4	26/4	3/5	10/5		
Bahía Blanca		1.550	-	-	-	-	-	-	350	0
Bolívar	1º	233.500	5	17	35	42	55	61	500	142.130
	2º	42.900	-	-	-	-	8	13	-	5.580
Bragado	1º	192.050	14	24	34	37	55	64	-	122.910
	2º	110.700	-	-	-	-	3	9	4.200	9.590
Junín	1º	347.800	28	50	56	79	90	100	-	347.800
	2º	136.300	-	2	5	31	48	58	-	79.050
Lincoln	1º	380.000	11	30	47	64	75	92	-	349.600
	2º	99.540	-	-	3	15	25	58	-	57.730
Pehuajó	1º	450.768	8	37	46	63	72	84	-	378.650
	2º	67.300	-	-	-	-	5	5	5.500	3.090
Pergamino	1º	622.900	34	68	88	90	95	96	-	597.980
	2º	111.420	-	7	29	38	64	75	-	83.570
Pigüé	1º	86.500	3	6	11	11	30	39	-	33.740
	2º	16.000	-	-	-	-	-	5	1.000	750
Salliqueló	1º	161.000	-	5	25	40	72	81	-	130.410
	2º	12.000	-	-	-	-	-	-	4.500	0
Tandil	1º	200.800	-	-	1	7	18	36	-	72.290
	2º	161.500	-	-	-	-	-	-	-	0
Tres Arroyos	1º	244.200	-	-	1	1	26	30	-	73.260
	2º	100.000	-	-	-	-	-	-	-	0
25 de Mayo	1º	152.800	5	16	18	18	31	41	-	62.650
	2º	96.600	-	-	-	-	9	19	1.050	18.150
BUENOS AIRES	06/07	4.028.128	11	25	35	44	55	64	17.100	2.568.930
Laboulaye	1º	260.000	37	50	70	72	80	90	5.500	229.050
	2º	56.000	-	-	-	12	30	48	1.000	26.400
M. Juárez	1º	896.600	43	78	84	88	92	92	7.700	817.790
	2º	261.900	-	32	36	50	67	87	2.500	225.680
Río Cuarto	1º	749.400	14	30	80	85	87	90	2.000	672.660
	2º	185.316	-	-	-	-	30	40	-	74.130
S. Francisco	1º	970.000	9	10	16	21	71	91	300	882.430
	2º	150.000	-	-	-	-	-	10	-	15.000
V. María	1º	701.100	11	11	33	47	67	72	-	504.790
	2º	234.900	-	-	1	1	26	31	-	72.820
CORDOBA	06/07	4.465.216	17	29	45	51	71	79	19.000	3.520.750
Paraná	1º	409.500	22	29	29	54	71	90	4.500	364.500
	2º	133.100	-	-	-	-	4	25	2.100	32.750
R. del Tala	1º	737.000	8	12	23	32	60	65	1.000	478.400
	2º	156.000	-	-	-	1	17	30	500	46.650
ENTRE RIOS	06/07	1.435.900	10	14	20	32	53	65	8.100	922.300
General Pico	1º	159.600	5	12	36	72	82	91	-	145.240
	2º	34.500	-	-	-	32	43	70	-	24.150
Santa Rosa	1º	25.000	1	5	12	15	27	35	-	8.750
	2º	17.800	-	-	-	-	-	-	-	0
LA PAMPA	06/07	236.900	3	9	26	55	64	75	0	178.140
Avellaneda	1º	110.000	-	-	3	7	14	24	500	26.280
	2º	79.000	-	-	-	-	-	-	-	0
C. de Gómez	1º	903.550	30	57	74	88	96	98	6.500	879.110
	2º	160.700	-	14	52	65	73	89	2.450	140.840
Casilda	1º	728.600	31	57	82	100	100	100	1.200	727.400
	2º	110.450	-	4	45	91	97	98	-	108.240
Rafaela	1º	560.000	1	8	30	45	59	64	4.000	355.840
	2º	170.000	-	-	-	8	25	30	2.000	50.400
V. Tuerto	1º	446.500	8	20	60	80	100	100	13.395	433.110
	2º	205.800	-	0	12	25	95	70	2.058	193.550
SANTA FE	06/07	3.474.600	16	31	54	69	82	83	32.103	2.914.770
CATAMARCA		46.000	-	-	-	15	25	60	-	27.600
CORRIENTES		23.000	-	-	-	-	-	-	4.000	0
CHACO	1º	15.500	100	100	100	100	100	100	0	15.500
	2º	685.000	25	25	28	31	31	31	603	212.160
FORMOSA		10.000	-	-	-	-	-	-	-	0
JUJUY		6.000	-	-	-	-	4	11	-	660
MISIONES		760	-	-	-	-	41	47	-	360
SALTA		477.000	-	0	2	5	8	27	-	128.790
SAN LUIS		83.000	-	1	7	7	23	38	3.100	30.360
S. ESTERO	1º	23.300	10	15	32	60	66	67	4.500	12.600
	2º	785.080	-	-	-	2	2	4	-	-
TUCUMAN		281.450	3	5	8	20	27	51	-	143.540
TOTAL PAIS	06/07	16.076.834	13	24	37	46	59	66	88.506	10.676.460
	05/06	15.329.107	32	39	52	65	75	84	-	-

(*) Cifras provisionarias. (**) Incluye soja forrajera.

Las AREAS están expresadas en hectáreas.

ESTIMACIONES AGRICOLAS

S.A.G.P. y A.

AVANCE DE LA COSECHA DE SORGO GRANIFERO
CAMPAÑA 2006/07 (*)

DELEGACION		AREA						AREA		
		SEMBRADA	5/4	12/4	19/4	26/4	3/5	10/5	NO COSECHABLE	AREA COSECHADA
Bahía Blanca		2.310	-	-	-	-	-	-	2.210	0
Bolívar		1.600	-	-	-	-	-	-	400	0
Bragado		1.100	-	100	100	100	100	100	150	950
Junín		1.000	-	-	-	-	-	50	-	500
Lincoln		4.000	-	-	-	-	-	-	-	0
Pehuajó		0	-	-	-	-	-	-	-	0
Pergamino		6.180	-	-	35	55	77	84	-	5.190
Pigüé		18.000	-	-	-	-	-	-	10.000	0
Salliqueló		5.500	-	-	-	-	-	-	-	0
Tandil		0	-	-	-	-	-	-	-	0
T.Arroyos		0	-	-	-	-	-	-	-	0
25 de Mayo		3.000	-	-	-	-	-	-	-	0
BUENOS AIRES	06/07	42.690	0	3	10	15	19	22	12.760	6.640
Laboulaye		4.200	-	5	50	100	100	100	400	3.800
M. Juárez		5.700	3	10	10	23	30	30	1.100	1.380
Río Cuarto		28.600	-	57	100	100	100	100	-	28.600
S. Francisco		51.000	8	8	12	16	52	54	19.500	17.010
Villa María		41.600	-	-	14	40	60	65	-	27.040
CORDOBA	06/07	131.100	2	18	37	50	68	71	21.000	77.830
Paraná		43.000	51	70	96	96	98	98	2.000	40.180
R. del Tala		48.000	35	50	55	58	60	65	6.000	27.300
ENTRE RIOS	06/07	91.000	43	60	75	77	79	81	8.000	67.480
General Pico		7.850	-	-	-	-	-	-	-	0
Santa Rosa		18.740	-	-	-	-	-	-	-	0
LA PAMPA	06/07	26.590	0	0	0	0	0	0	0	0
Avellaneda		54.000	34	34	34	38	38	38	4.300	18.890
C. de Gómez		28.500	60	71	91	91	100	100	1.400	27.100
Casilda		5.550	-	2	13	62	83	91	300	4.780
Rafaela		82.500	71	84	88	91	95	95	18.000	61.280
V. Tuerto		800	5	25	50	70	90	95	-	760
SANTA FE	06/07	171.350	54	62	67	72	76	77	24.000	112.810
CATAMARCA		0	-	-	-	-	-	-	-	0
CORRIENTES		2.810	4	20	30	45	60	62	200	1.620
CHACO		136.500	27	27	27	31	38	40	-	54.600
FORMOSA		5.320	5	10	25	30	40	42	-	2.230
JUJUY		0	-	-	-	-	-	-	-	0
MISIONES		0	-	-	-	-	-	-	-	0
SALTA		0	-	-	-	-	-	-	-	0
SAN LUIS		32.300	-	-	5	5	12	26	8.000	6.320
S. ESTERO		78.000	12	15	30	30	41	51	8.500	35.450
TUCUMAN		1.100	-	-	-	-	-	-	-	0
TOTAL PAIS	06/07	718.760	26	33	42	47	54	57	82.460	364.980
	05/06	577.010	16	19	27	39	46	56	-	-

(*) Cifras Provisorias

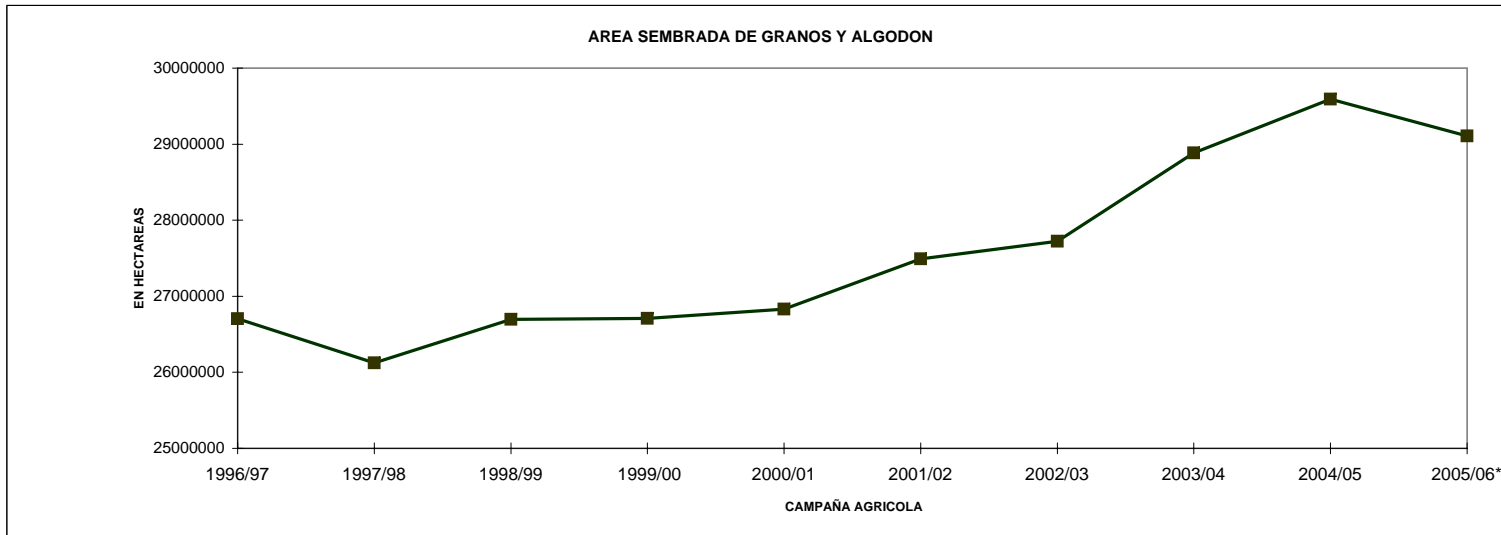
Las AREAS están expresadas en hectáreas.

ESTIMACIONES AGRICOLAS

S.A.G.P.y A.

AREA SEMBRADA DE GRANOS Y ALGODÓN
(en hectáreas)
Campañas Agrícolas 1996/97 a 2005/06 (*)

CULTIVOS	1996/97	1997/98	1998/99	1999/00	2000/01	2001/02	2002/03	2003/04	2004/05	2005/06*
ALPISTE	25000	25000	27000	24000	20000	16000	19000	16000	16000	13000
ARROZ	227000	248000	291000	201000	154000	126000	135000	172000	165000	171300
AVENA	1870000	1789000	1822000	1711000	1664000	1516000	1368000	1344000	1275000	1023000
CEBADA CERVECERA	278100	324000	218000	182000	246000	260000	270000	343000	272000	273000
CEBADA FORRAJERA	29000	19000	24000	20000	16000	16000	14000	25000	28000	22000
CENTENO	380200	353000	372000	365000	373000	336000	338000	340000	294000	207000
MAIZ	4153000	3752000	3268000	3652000	3495000	3064000	3084000	2988000	3400000	3190000
MIJO	121000	107000	89000	91100	79500	55200	50000	50000	28000	31000
SORGO GRANIFERO	804500	920000	880000	819000	698000	592000	593000	545000	617000	577000
TRIGO	7367000	5919000	5453000	6300000	6497000	7109000	6300000	6040000	6260000	5212000
Subtotal Cereales	15254800	13456000	12444000	13365100	13242500	13090200	12171000	11863000	12355000	10719300
CARTAMO	21500	27000	15300	39700	58400	33000	23000	30000	49000	27000
COLZA	-	1500	2200	3875	8700	2150	8000	18000	17000	7000
GIRASOL	3120000	3511400	4212000	3587000	1891000	2050000	2378000	1850000	1970000	2260000
LINO	94000	116000	102000	68000	28000	20000	14000	29000	37000	47000
SOJA	6670000	7176000	8400000	8790000	10665000	11639000	12607000	14525000	14400000	15329000
Subtotal Oleaginosas	9905500	10831900	12731500	12488575	12651100	13744150	15030000	16452000	16473000	17670000
ALGODON	956000	1134000	751000	345000	410000	173100	158000	266000	406000	309000
MANI	329000	407000	337000	219000	252000	222000	157000	170000	211000	174000
POROTO	260000	293000	431000	293000	275000	283000	206000	134000	145000	235000
Subtotal Otros Cultivos	1545000	1834000	1519000	857000	937000	658100	521000	570000	762000	718000
TOTAL	26705300	26121900	26694500	26710675	26830600	27492450	27722000	28885000	29590000	29107300



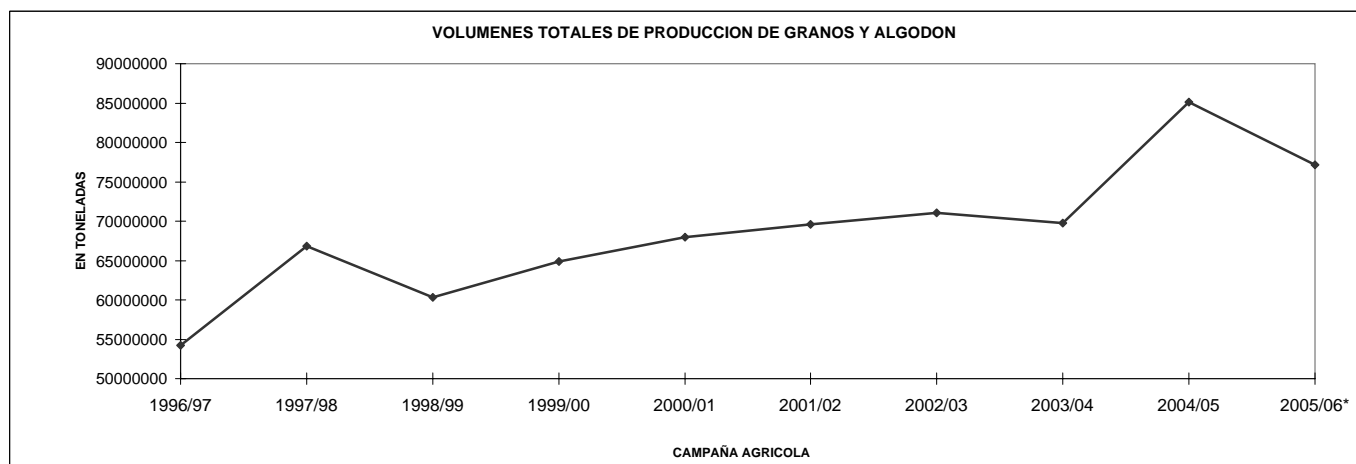
* Estimaciones provisorias.
10/5/2007
ESTIMACIONES AGRICOLAS- S.A.G.P y A.

VOLUMENES DE PRODUCCION DE GRANOS Y ALGODON
(en ton)

Campañas Agrícolas 1996/97 a 2005/06(*)

CULTIVOS	1996/97	1997/98	1998/99	1999/00	2000/01	2001/02	2002/03	2003/04	2004/05	2005/06*
ALPISTE	25000	29000	24000	22000	19000	17000	18000	17000	17000	15000
ARROZ	1205000	1011000	1658000	903000	873000	709000	718000	1060000	956000	1193500
AVENA	310000	512000	383000	555000	642000	645000	487500	332000	536000	227000
CEBADA CERVECERA	533000	921000	535000	414000	717000	521000	543000	1000000	886000	796000
CEBADA FORRAJERA	4000	5000	3000	5000	5000	8000	5000	4000	8000	3000
CENTENO	36000	62000	66000	116000	125000	81000	80000	37000	92000	33000
MAIZ	15536000	19360000	13500000	16781000	15360000	14710000	15040000	15000000	20500000	14500000
MIJO	44000	46000	46000	47600	31200	28100	22000	11000	16000	16000
SORGO GRANIFERO	2499000	3762000	3222000	3344000	2909000	2847000	2685000	2160000	2900000	2328000
TRIGO	15914000	14800000	12400000	15300000	15960000	15300000	12301000	14560000	16000000	12600000
Subtotal Cereales	36106000	40508000	31837000	37487600	36641200	34866100	31899500	34181000	41911000	31711500
CARTAMO	13300	24600	9600	30900	47300	23500	13300	18000	51000	19000
COLZA	-	2170	2200	6000	15380	2320	10450	20000	26000	10000
GIRASOL	5450000	5600000	7100000	6000000	3179000	3843000	3714000	3160000	3700000	3800000
LINO	72000	75000	85000	47000	22000	16000	11000	29000	36000	54000
SOJA	11000000	18732000	20000000	20200000	26864000	30000000	34800000	31577000	38300000	40500000
Subtotal Oleaginosas	16535300	24433770	27196800	26283900	30127680	33884820	38548750	34804000	42113000	44383000
ALGODON	1030000	987000	618000	417000	509000	218000	201000	354000	448000	418000
MANI	281000	627000	340000	420000	394000	362000	221000	293000	445000	347000
POROTO	269000	303000	340000	297000	263000	278000	215000	151000	169000	323000
Subtotal Otros Cultivos	1580000	1917000	1298000	1134000	1166000	858000	637000	798000	1062000	1088000
TOTAL	54221300	66858770	60331800	64905500	67934880	69608920	71085250	69783000	85086000	77182500

19



* Estimaciones provisionarias
10/5/2007
ESTIMACIONES AGRICOLAS - SAGPyA

PRODUCCION DE CULTIVOS EN LA REPUBLICA ARGENTINA
CAMPAÑA: 2005/06 (*)

CULTIVOS	AREA SEMRADA	AREA NO COSECHADA	AREA COSECHADA	%	RENDIMIENTO (qq/ha) (3)	PRODUCCION (miles ton) (2)*(3)/10
	(en miles de hectáreas)					
	(1)		(2)	(2)/(1)		
CEREALES						
ALPISTE	13	0	13	100,0	11,1	15
ARROZ	171	2	169	98,8	40,6	1193
AVENA	1023	875	148	14,5	15,3	227
CEBADA CERVECERA	273	8	265	97,1	30,0	796
CEBADA FORRAJERA	22	20	2	10,3	14,0	3
CENTENO	207	178	29	14,0	11,4	33
MAIZ	3190	743	2447	76,7	59,3	14500
MIJO	31	21	10	32,3	16,0	16
SORGO GRANIFERO	577	79	498	86,3	46,7	2328
TRIGO	5212	246	4966	95,3	25,4	12600
SUBTOTAL CEREALES	10719	2172	8547	79,7		31711
OLEAGINOSOS						
CARTAMO	27	2	25	92,6	7,6	19
COLZA	7	1	6	85,7	16,7	10
GIRASOL	2260	64	2196	97,2	17,3	3800
LINO	47	0	47	100,0	11,5	54
SOJA	15329	267	15062	98,3	26,9	40500
SUBTOTAL OLEAGINOSOS	17670	334	17336	98,1		44383
OTROS CULTIVOS						
ALGODON	309	6	305	98,1	13,7	418
MANI	174	10	164	94,3	21,2	347
POROTOS	235	0	231	100,0	13,5	323
TOTAL GENERAL	29107	2522	26583	91,3		77182

(*) Cifras provisionarias
ESTIMACIONES AGRICOLAS, 10/05/07
SAGPyA

HUMEDAD DEL SUELO Y ASPECTO DEL CULTIVO

Fecha: 4/05/07 al 10/05/07

PROVINCIA	DELEGACION	MAIZ		SORGO		SOJA		MANI	
		H	A	H	A	H	A	H	A
BUENOS AIRES	BAHIA BLANCA	E/A/R	R/B	E/A/R	R/B	A/R	B/R	-	-
	BOLIVAR	A	B	A	B	A	B	-	-
	BRAGADO	A	MB	-	-	A	MB	-	-
	JUNIN	A	B	A	B	A	B	-	-
	LINCOLN	A/E	B	A/E	B	A/E	B	-	-
	PEHUAJO	A	B	-	-	R	-	-	-
	PERGAMINO	A	MB	A	MB	A	MB	-	-
	PIGÜE	A	B	A	B	A	B	-	-
	SALLIQUELO	A	R	A	B	A	R	-	-
	TANDIL	A	R/M	-	-	A	R	-	-
TRES ARROYOS	A	R	-	-	A	R/B/M	-	-	
25 DE MAYO	E	B/MB	E	B	E	MB	-	-	
CORDOBA	LABOULAYE	A/E	B/MB	-	-	A/E	B/MB	A/E	B/MB
	MARCOS JUAREZ	E	B	E	B	E	B	-	-
	RIO CUARTO	A	MB	-	-	A	MB	A	B
	SAN FRANCISCO	E/A	B/R	E/A	B/R	E/A	B/R/M	-	-
	VILLA MARIA	A	MB	A	MB	A	MB	A	MB
ENTRE RIOS	PARANA	-	-	A/E	B	A/E	MB	-	-
	ROSARIO DEL TALA	A/E	B	A/E	B	E	-	-	-
LA PAMPA	GENERAL PICO	A	R/B	A	R/B	A	B/R	-	-
	SANTA ROSA	A	R/B	A	R	A	R	-	-
SANTA FE	AVELLANEDA	A/R	B/R	E/A/R	B	A/R/E	B	-	-
	CAÑADA DE GOMEZ	A/E	B/MB	-	-	A/E	R/B/MB	-	-
	CASILDA	A/E	MB	A/E	MB	A/E	B/MB	-	-
	RAFAELA	A/E	B/R	A/E	B	A/E	B/R	-	-
	VENADO TUERTO	A	MB	A	MB	A	MB	-	-
CATAMARCA	CATAMARCA	A	B	-	-	A	B	-	-
CORRIENTES	CORRIENTES	-	-	-	-	-	-	-	-
CHACO	ROQUE SAENZ PEÑA	A	B	A	B	A	B	-	-
FORMOSA	FORMOSA	-	-	-	-	-	-	-	-
JUJUY	JUJUY	A	B	-	-	A	B	A	B
MISIONES	POSADAS	A	B	-	-	A	-	-	-
SALTA	SALTA	A/E	B	-	-	A/E	B	A/E	B
SAN LUIS	SAN LUIS	A	B/R	A	B/R	-	-	-	-
SANTIAGO DEL ESTERO	SANTIAGO DEL ESTERO	A	B	A	B	A	B/R	-	-
TUCUMAN	TUCUMAN	E	B	E	B	A	B	-	-

ESTIMACIONES AGRICOLAS- S.A.G.P y A.

REFERENCIAS:

(H) Humedad del suelo

(A) Aspecto del Cultivo

E: Exceso

MB: Muy bueno

A: Adecuado

B: Bueno

R: Regular

R: Regular

PS: Principio de sequía

M: Malo

S: Sequía

REGISTROS PLUVIOMÉTRICOS DE LA SEMANA
Y ACUMULADOS DEL AÑO ACTUAL Y DEL AÑO ANTERIOR (en mm)

PROVINCIA	DEPARTAMENTO	LOCALIDAD	2/5 al 8/5 mm	Acumulado Año	
				09/05/06	08/05/07
BUENOS AIRES	ADOLFO ALSINA	Carhué	9	371	394
		Rivera	7	311	372
		Villa Maza	3	343	285
	ALBERTI	Cuartel V	30	700	540
		AYACUCHO	Ayacucho	15	382
	AZUL	Azul	0	436	349,6
		Cacharí	15	498	381
		Chillar	0	393,5	520
	BAHIA BLANCA	Bahía Blanca	13	250,7	370,5
		Cabildo	4,5	320,1	422,5
	BALCARCE	Balcarce	15,5	297,5	495,5
		Bosch	17	327,5	426,5
		Los Pinos	15	322	445
	BARADERO	San Agustín	14	294	472,5
		Baradero	38	543	759
	BARTOLOMÉ MITRE	Arrecifes	21	500	735
	BENITO JUAREZ	Benito Juárez	40,8	393,7	473,7
		López	36	395,1	577
	BOLIVAR	Bolívar	20	420,4	451
	BRAGADO	Bragado	31	660	612
	CAMPANA	Campana	11	658	750
	CAÑUELAS	Cañuelas	6	561	511
	CAP. SARMIENTO	Capitán Sarmiento	22	575	788
	CARLOS CASARES	Bellocq	13,5	474,5	462,8
	CARLOS TEJEDOR	Carlos Tejedor	12	483	562
	CARMEN DE ARECO	Carmen de Areco	37	506	773
		CASTELLI	Castelli	0	518,5
	CHACABUCO	Chacabuco	65	628	714
	CHASCOMUS	Chascomús	44	420	397
	CHIVILCOY	Chivilcoy	37	596,6	553
	COLON	Colón	37	459	628
	CORONEL DORREGO	Coronel Dorrego	11,1	208,1	404,8
	CORONEL PRINGLES	Coronel Pringles	26,5	336	476,7
	CORONEL ROSALES	Bajo Hondo	12	223,5	456
		Pehuen Co	17	177	409
		Punta Alta	12,4	201,3	412,2
	CORONEL SUAREZ	Coronel Suárez	15,7	268,5	461
	DAIREAUX	Daireaux	7	306	403
	DOLORES	Dolores	25	357	349,5
	EXALT. DE LA CRUZ	Capilla del Señor	40	580	780
	F.AMEGHINO	F. Ameghino	5	600	642
	GENERAL ALVEAR	General Alvear	26	460	527
	GONZALEZ CHAVEZ	Adolfo G. Chávez	35,5	261	381
	GRAL. ALVARADO	Miramar	34	335,5	722,5
	GRAL. ARENALES	General Arenales	52	437	725

PROVINCIA	DEPARTAMENTO	LOCALIDAD	2/5 al 8/5 mm	Acumulado Año	
				09/05/06	08/05/07
BUENOS AIRES	GRAL. GUIDO	Labardén	39	574,5	360
	GRAL. LAMADRID	General Lamadrid	124	428	432
	GRAL. LAVALLE	General Lavalle	20	465	607
	GRAL. MADARIAGA	General Madariaga	8	598,5	437
	GRAL. PINTO	General Pinto	11	452	667
	GRAL. PUEYRREDON	Mar del Plata	18	328,5	554
	GRAL. VIAMONTE	General Viamonte	21	805	604
	GRAL. VILLEGAS	General Villegas	6	496	660
	GUAMINI	Bonifacio	15	323	336
		Casbas	42	466	390
		Garré	9	346	273
		Guamini	72	456	361
	HIPOLITO YRIGOYEN	Henderson	52	415	484
	JUNIN	Junín	53	555	727
	LAPRIDA	Laprida	40,7	434	490,7
	LAS FLORES	Las Flores	26	582	378
	LEANDRO N. ALEM	Vedia	14	424	571
	LINCOLN	Lincoln	16	480	531
	LOBERIA	Dos Naciones	40	383	665
		Ldo. Matienzo	18	238	559,5
		Lobería	74	293	510
		Napaleofú	25	485	637
		Pieres	94	203	566,5
		San Manuel	30	320	648
	LOBOS	Lobos	18	460	434
	LUJAN	Luján	37	663	752
	MAIPU	Maipú	0	552	400
	MAR CHIQUITA	Coronel Vidal	22	461	456
		General Pirán	7	465	431
		Vivoratá	30	443	470
	MERCEDES	Gowland	15,2	497,3	577,9
		Franklin	35	398	625
	NAVARRO	Navarro	62	480	609
	NECOCHEA	Necochea	81	249	407,7
	NUEVE DE JULIO	Nueve de Julio	18	496	396
	OLAVARRIA	Olavarría	21,2	345,4	417,8
	PATAGONES	Cardenal Cagliero	0	93,5	98,5
		Carmen de Patagones	0	168	160
		José B. Casas	0	136	174
		Stroeder	0	158	95
		Villalonga	1	124,5	237
	PEHUAJO	Pehuajó	25	419	485,5
	PELLEGRINI	De Bary	25	411	381
		Pellegrini	26	434	384
	PERGAMINO	Acevedo	24	393	780
		El Socorro	15	379	675
		Pergamino	18	380	619
		Pinzón	52	452	583
		Rancagua	72	450	631
	PILA	Piña	28	454,5	506,5
	PUAN	Bordenave	16	292	375,5
		Puán	5	413,5	501,5
		Villa Iris	7	249	352,5
	RAMALLO	Ramallo	36	478	679

PROVINCIA	DEPARTAMENTO	LOCALIDAD	2/5 al 8/5 mm	Acumulado Año	
				09/05/06	08/05/07
BUENOS AIRES	RAUCH	Colman	20	445	359
		Egaña	20	385	362
		Miranda	19	468,5	430
	RIVADAVIA	Rauch	16	538	370
		Sansinena	10	612	543
	ROJAS	Rojas	43	505	763
	S. ANTONIO DE ARECO	San Antonio de Areco	32	628	917
	SAAVEDRA	Pigüé	20,5	439,8	465,3
	SALADILLO	Saladillo	13	498	542
	SALLIQUELO	Graciarena	16	354	274
		Quenumá	33	452	312
	SALTO	Salliqueló	54	452	453
		Arroyo Dulce	69	420	658
	SAN ANDRÉS DE GILES	Salto	24	479	692
		San Andrés de Giles	38	634	792
	SAN CAYETANO	San Cayetano	28,3	289,4	324,7
	SAN NICOLAS	Conesa	25	424	676
		San Nicolás	22	423	663
	SAN PEDRO	San Pedro	23	452	657
	SUIPACHA	Suipacha	50	621	622
	TANDIL	De La Canal	30	390	350
		Tandil	39,6	467	464,6
		Vela	41,5	374	495,5
	TORDILLO	Tordillo	35	372	392
	TORNQUIST	Tornquist	35	326	380
	TRENQUE LAUQUEN	Trenque Lauquen	7	547,5	383
	TRES ARROYOS	Tres Arroyos	19,3	261,1	319,8
	TRES LOMAS	Ing. Thompson	27	478	403
		Tres Lomas	12	448	350
	VEINTICINCO DE MAYO	Veinticinco de Mayo	10	527	593
	VILLARINO	Algarrobo	0	298,2	203,7
		Hilario Ascasubi	0	159	123
		Mayor Buratovich	0	213	212,5
		Médanos	2	291,8	258
		Montes de Oca	0	246,5	193
		Ombucta	2	377	341
		Pedro Luro	0	135,5	192,5
		Teniente Origone	0	200,5	234
		Zárate	18	650	716
	ZARATE	Zárate	18	650	716

PROVINCIA	DEPARTAMENTO	LOCALIDAD	2/5 al 8/5 mm	Acumulado Año		
				09/05/06	08/05/07	
CÓRDOBA	COLON	Jesús María	9	466	601	
	CRUZ DEL EJE	Cruz del Eje	4	320	280	
	GRAL. ROCA	Burmeister	5	577	416	
		Jovita	3	691	515	
	GRAL. SAN MARTIN	Villa Huidobro	1	571	521	
		Arroyo Cabral	22	549	625	
		Etruria	25	401	492	
	ISCHILIN JUAREZ CELMAN	Villa María	15	408,5	420,1	
		Dean Funes	0	486	303	
		Alejandro Roca	13	573	229	
		Bengolea	0	201	162	
		Carnerillo	32	428	271	
		Charras	10	290	186	
		General Cabrera	25	437	268	
		General Deheza	23	320	307	
		La Carlota	16	110	277	
		MARCOS JUAREZ	Arias	25	440	562
	PTE. R. SAENZ PEÑA	Corral de Bustos	25	570	524	
		Cruz Alta	15	513	544	
		Marcos Juárez	30	544	483	
		General Levalle	0	494	452	
		La Cesira	10	478,8	475	
		Laboulaye	6	429,5	562,6	
		RIO CUARTO	Adelia María	16	501	448
			Berrotarán	5	495	375
			C. Baigorria	13	404	416
			Chaján	12	353	397
	Coronel Moldes		7	354	453	
	Las Acequias		5	340	210	
	Río Cuarto		21	338	319	
	Sampacho		15	344	434	
	San Basilio		5	354	295	
	V. Mackena		0	409	387	
	RIO PRIMERO	Monte Cristo	19	467	641	
	RIO SEGUNDO	Las Junturas	20	503	395	
		Oncativo	37	479	464	
		Villa Pilar	10	453	470,5	
	SAN JUSTO	Freyre	27	457	718	
		Las Varas	38	518	509	
		Porteña	30	370,3	875	
		San Francisco	55,8	517,8	669,2	
	SANTA MARIA TERCERO ARRIBA	Tránsito	41	447	510	
		Despeñaderos	8	347,5	585,5	
		Río Tercero	7	393	480	
		Hernando	15	372	589	
		James Craik	15	414,5	388,5	
		Villa del Totoral	0	552,5	611	
	TOTOTAL TULUMBA UNION	S. José de la Dormida	6	478	590	
		Bell Ville	31	540	446	
		Canals	12	529	454	
Idiazábal		22	553	489		
Monte Maíz		37	556	428		
Noetinger		46	622	522		

PROVINCIA	DEPARTAMENTO	LOCALIDAD	2/5 al 8/5 mm	Acumulado Año		
				09/05/06	08/05/07	
SAN LUIS	CHACABUCO	Concaran	7	150	60	
	GOB. DUPUY	Buena Esperanza	11	217	306	
	GRAL. PEDERNERA		Nueva Galia	s/d	121	11
			Justo Daract	12	184	432
			La Toma	8	262	235
			Villa Mercedes	5	192	357
ENTRE RÍOS	SAN SALVADOR	San Salvador	39	203,5	772,5	
	CONCORDIA	Concordia	21	261	739	
	DIAMANTE	Aldea Protestante	183	339	940	
		Costa Grande	100	405	924	
		Diamante	137	235	947	
	FEDERACION	Chajarí	15	262	662	
	FEDERAL	Federal	20	271	779	
	FELICIANO	Feliciano	5	241	570	
	GUALEGUAY	Gualeguay	132	340,5	1205	
	GUALEGUAYCHU	Pehuajó Norte	140	225,5	949	
	LA PAZ	La Paz	9	307	583	
	NOGOYA	Lucas Gonzalez	84	275,5	736	
	PARANA	Cerrito	52	335	862	
		Oro Verde	95	285	1044	
	TALA	Rosario del Tala	140,5	267	978,5	
	URUGUAY	C. del Uruguay	100,7	245,4	726,8	
	VICTORIA	Victoria	94	450	1128	
	VILLAGUAY	Villaguay	84	194	812,5	

PROVINCIA	DEPARTAMENTO	LOCALIDAD	2/5 al 8/5 mm	Acumulado Año		
				09/05/06	08/05/07	
LA PAMPA	ATREUCO	Cereales	0	230,5	350	
		Doblas	0	296,5	419,5	
		Macachín	4	251	520	
		Miguel Riglos	2	224	242	
		P.C.Rolón	3	285,5	463,5	
		Rolón	4	286,5	396	
		T. M. Anchorena	5	116	263	
		CAPITAL	Anguil	4	291,5	354
			Santa Rosa	1	293,2	359,9
		CATRILO	Catriló	10	304,5	304
	La Gloria		2	300	314	
	Lonquimay		9	221	302	
	P. C. Catriló		9	315	320	
	Uriburu		4	319,5	282,5	
	CHAPALEUFU	Bernardo Larroudé	8	314,5	590	
		Ceballos	3	328	460	
		Cnel. Hilario Lagos	0	415	564	
		Intendente Alvear	4	518	609	
		Sarah	4	363	392	
		Vértiz	2	289	342	
		CONHELLO	Conhella	5	373	481
	Eduardo Castex		0	336	427,5	
	Mauricio Mayer		5	310	459	
	Montes Nieves		0	325	365	
	Rucanello		0	267	405	
	Winifreda		8	300	483	
	GUATRACHÉ		Alpachiri	0	282	416
		General M. J. Campos	0	211,5	340,5	
		Guatraché	0	234	398	
		Perú	0	146	324	
		Santa Teresa	0	291	366	
	HUCAL	Abramo	0	202,5	287,5	
		Bernasconi	0	232,5	367	
		General San Martín	0	258,5	302	
		Jacinto Aráuz	0	280,5	399	
	MARACO	Agustoni	5	302	339	
		Dorila	4	256	360	
		General Pico	4	361	493	
		Speluzzi	5	387	489	
		Trebolares	0	363	389	
	QUEMU-QUEMU	Colonia Barón	0	457	495	
		Miguel Cané	7	357	360	
		Quemú Quemú	6	403	379	
		Relmo	0	284	239	
		Villa Mirasol	10	441	331	
	RANCUL	Caleufu	2	345	594	
		Chamaico	3	371	570	
		Ing. Foster	0	247	269	
		La Maruja	2	212	390,5	
		Parera	2	388	506	
		Pichi Huinca	2	270	369	
		Quetrequén	5	533	508	
		Rancul	0	348	345	

PROVINCIA	DEPARTAMENTO	LOCALIDAD	2/5 al 8/5 mm	Acumulado Año		
				09/05/06	08/05/07	
LA PAMPA	REALICO	Alta Italia	0	299	526	
		Embajador Martini	2	336	408	
		Falucho	2	374	494	
		Ing. Luiggi	1	299	372,5	
		Maisonnavé	2	323	402	
		Ojeda	0	303	401	
		Realicó	0	484	730	
		Van Praet	0	293	265	
		TOAY	Naicó	0	164	75
			Toay	0	530	319
	TRENEL	Arata	3	452	375	
		Metileo	4	302	319	
		Trenel	3	340	517	
	UTRACAN	Ataliva Roca	0	295	459	
		Chacharramendi	0	110,5	196,5	
		Col. Santa María	0	223	328	
		General Acha	0	256	443	
		P.C. Padre Buodo	0	215	209	
		Quehué	0	305	432,9	
		Unanue	0	313	332	

PROVINCIA	DEPARTAMENTO	LOCALIDAD	2/5 al 8/5 mm	Acumulado Año	
				09/05/06	08/05/07
SANTA FE	BELGRANO	Armstrong	32	715	678
		Montes de Oca	39	357,5	651
	CASEROS	Bouquet	50	375	613
		Casilda	32	635	805
	CASTELLANOS	Chañar Ladeado	30	464	574
		María Juana	63	411	891
	CONSTITUCION	Rafaela	47	462	863
		Bombal	20	411	724
	GARAY	Sargento Cabral	15	390	692
		Helvecia	50	582	992
	GRAL. LOPEZ	Carreras	10,7	480,7	608,4
		Chovet	43	448	633
	GRAL. OBLIGADO	Maggiolo	21	435,6	380,5
		María Teresa	18	392	443,6
	IRIONDO	Teodelina	77	346	705,5
		Venado Tuerto	15	491,4	443,4
	LA CAPITAL	Florencia	25	280	719
		Reconquista	76	524	803
	LAS COLONIAS	Cañada de Gómez	32	542	618
		Totoras	70	550	808
	NUEVE DE JULIO	Villa Eloísa	30	485	554
		Santa Fe	39	481	915
	ROSARIO	Humboldt	69	529	999
		Santo Domingo	31	531	905
	SAN CRISTOBAL	Sta. Clara Buena Vista	55	386	934
		El Nochero	0	203	296
	SAN JAVIER	Tostado	0	269	715
		Arroyo Seco	42	406	951
	SAN JERONIMO	Soldini	75	582,5	814
		Ceres	10	389	502
	SAN JUSTO	San Javier	26	449	659
		Monje	55	553	962
	SAN LORENZO	Maciel	50	614	727
		San Genaro	55	446	996
	SAN MARTIN	San Justo	52	490	718
		Pujato	45	460,5	796
	VERA	Ricardone	60	461	788
		Cañada Rosquín	42	402	833
	SANTIAGO DEL ESTERO	Landeta	40	458	909
		S.Mtín. de las Escobas	70	423	956
	SANTIAGO DEL ESTERO	Calchaquí	30	464	777
		Intiyaco	30	299	406
	SANTIAGO DEL ESTERO	Vera	23	459	907
		AGUIRRE	Pinto	6	331,5
	ALBERDI	Campo Gallo	2	466,5	311
		Sachayoj	2	144,5	223
	BELGRANO	Bandera	6	348	463
COPO		Monte Quemado	5	139,5	372
CHOYA	Pampa de los Guanacos	7	207,5	310	
	Frías	6	96	229	
GRAL. TABOADA	Añatuya	7	284,5	380	
	Los Juríes	7	266,5	319	
GUASAYAN	San Pedro de Guasayán	5	577,5	312	
	J. F. IBARRA	Campo del Cielo	4	93	271
JIMENEZ	Suncho Corral	5	201	207	
	Bobadal	3	204,5	229	
LA BANDA	Isca Yacú	3	292,5	225	
	La Banda	10	341	413	
MORENO	Quimilí	4	333,7	232	
	PELLEGRINI	Nueva Esperanza	4	210	358
SANTIAGO DEL ESTERO	Rapelli	s/d	253	104	

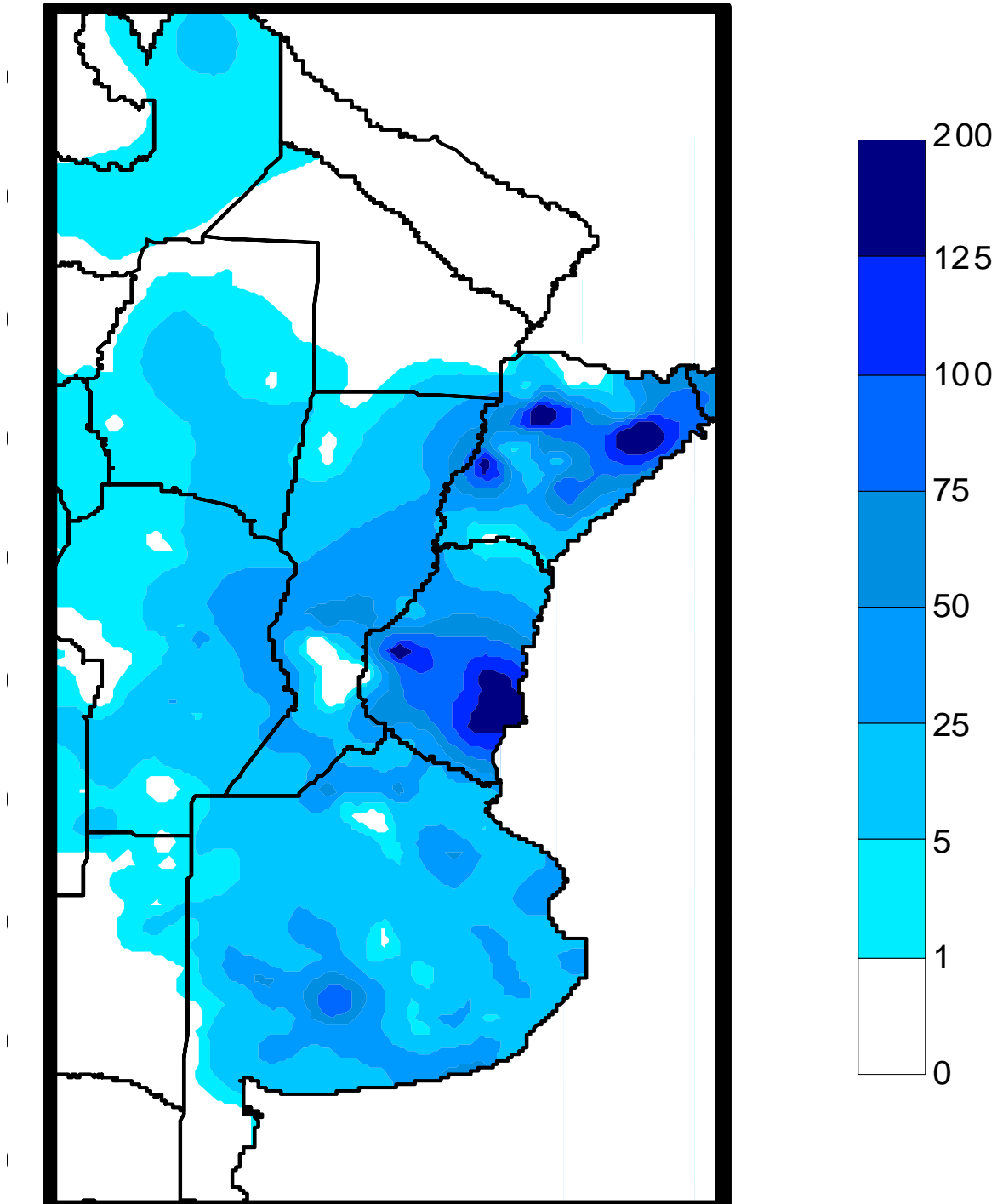
PROVINCIA	DEPARTAMENTO	LOCALIDAD	2/5 al 8/5 mm	Acumulado Año		
				09/05/06	08/05/07	
CHACO	ALMIRANTE BROWN	Cpción. del Bermejo	0	176	834	
		Los Frentones	0	237	553	
		Pampa del Infierno	0	219	654	
	BERMEJO	Taco Pozo	0	376	207	
		Las Palmas	0	474	380	
		Puerto Bermejo	0	677	390	
	CDTE. FERNANDEZ	Pcia. Roque S.Peña	0	193	464	
	CHACABUCO	Charata	0	348	459	
	DOCE DE OCTUBRE	Gancedo	0	248	301	
		General Pinedo	0	281	565	
	DOS DE ABRIL	Hermoso Campo	0	252	476	
	F. J. STA. MARIA de ORO	Chorotis	0	293	464	
		Santa Sylvina	0	296	292	
		Corzuela	0	246	351	
	GENERAL BELGRANO	La Escondida.	0	189	564	
	GENERAL DONOVAN	Makallé	0	292	438	
	GRAL. GÜEMES	Colonia Miraflores	0	270	514	
		Fuerte Esperanza	0	382	368	
		Juan José Castelli	0	238	460	
		Nueva Pompeya	0	117	263	
	INDEPENDENCIA	Puerto Lavalle	s/d	128	350	
		Avia Terai	0	254	546	
		Campo Largo	0	294	604	
		Napenay	0	190	592	
	LIB. GRAL. SAN MARTIN	Ciervo Petiso	0	305	394	
		Lib.General San Martín	0	325	369	
		Pampa Almirón	0	249	288	
		Pampa del Indio	0	345	238	
		Pcia. Roca	0	240	155	
		Puerto Tirol	0	279	309	
		Tres Isletas	0	249	353	
	LIBERTAD	Cnel. Du Graty	0	379	658	
		Villa Angela	0	461	884	
	MAIPU	Las Breñas	0	277	415	
	MYR. LUIS FONTANA	La Clotilde	0	334	691	
		La Tigra	0	270	791	
		San Bernardo	0	304	757	
	NUEVE DE JULIO	PCIA. de la Plaza	0	267	584	
		Colonia Benitez	0	358	501	
		Margarita Belén	0	453	548	
		El Tacuruzal	0	280	697	
	O'HIGGINS	Quitilipi	0	236	537	
		Basail	0	313	915	
	SAN FERNANDO	Resistencia	0	293	509	
		Samuhú	0	264	576	
	SAN LORENZO	Villa Berthet	0	326	883	
		Capitán Solari	s/d	432	246	
	SARGENTO CABRAL	Colonia Elisa	0	213	430	
		Colonia Las Garcitas	0	158	379	
		Colonias Unidas	0	300	437	
		Ahumonia	0	254	730	
	TAPENAGA	Charadai	0	307	924	
		Machagai	0	331	692	
	VEINTICINCO DE MAYO					
	MISIONES	CAPITAL	Posadas	64	331	163,5

PROVINCIA	DEPARTAMENTO	LOCALIDAD	2/5 al 8/5 mm	Acumulado Año	
				09/05/06	08/05/07
CORRIENTES	BELLA VISTA	Bella Vista	85	192	654
	CAPITAL	Corrientes	9	132	669,3
	CONCEPCION	Concepción	68	155	403
		Tabay	0	15	250
	CURUZU CUATIA	Curuzú Cuatiá	70	259	338
	EMPEDRADO	El Sombrero	0	45	110
	ESQUINA	Esquina	0	359	130
	GENERAL ALVEAR	Alvear	22	120	588
	GENERAL PAZ	Itá Ibaté	44	50	789
	GOYA	Goya	193	224	759,5
	ITUZAINGO	Ituzaingo	s/d	154	155
		San Carlos	65	73	65
	MERCEDES	Felipe Yofré	0	64	10
		Mariano Loza	120	150	260
	MONTE CASEROS	Mercedes	51	173,7	539
		Mocoretá	20	37	153
	PASO DE LOS LIBRES	Monte Caseros	30	172	441,2
		Paso de los Libres	s/d	105	231,5
	SALADAS	Saladas	13	40	93
	SAN COSME	San Cosme	180	150	255
	SAN MARTIN	Colonia Carlos Pellegrini	212	29	212
		La Cruz	38	185	602,5
	SAN MIGUEL	Loreto	50	173	165
	SAN ROQUE	Chavarría	81	80	155
		San Roque	140	88	430
	SANTO TOME	Garruchos	115	329	585
		Santo Tomé	s/d	434	209
	SAUCE	Sauce	s/d	8	120

PROVINCIA	DEPARTAMENTO	LOCALIDAD	2/5 al 8/5 mm	Acumulado Año	
				09/05/06	08/05/07
TUCUMAN	BURRUYACU	Burruyacú	s/d	453	619
		Estación Garmendia	s/d	314	478
		Estación Piedrabuena	s/d	329,5	476
	CHICLIGASTA	La Cruz	s/d	392	611
		La Ramada	s/d	356	538
		Concepción	s/d	0	1008
		Cañete	s/d	359	196
		Delfín Gallo	s/d	480	596
	CRUZ ALTA	Las Cejas	s/d	295,5	500
		Los Pereyra	s/d	356	539
		Los Ralos	s/d	391	550
	GRANEROS	Graneros	s/d	388	751
		Taco Ralo	s/d	329	499
	LA COCHA	La Cocha	s/d	277	624
		La Invernada	s/d	378	584
		Rumi Punco	s/d	264	613
	LA CAPITAL	S.Miguel del Tuc.	s/d	0	202
		Esquina	s/d	0	35
	LEALES	Estación Aráoz	s/d	307	106
SALTA	ANTA	J. V. Gonzalez	3	668	403
		Las Lajitas	2	727	436
		Piquete Cabado	2	555	394
		Saravia	3	579	414
		Talavera	2	471	353
	CANDELARIA GENERAL GÜEMES GRAL. J. DE SAN MARTIN	Candelaria	2	551	511
		Güemes	2	600	597
		Embarcación	6	981	301
	METAN	Tartagal	6	1249	247
		El Galpón	2	698	560
	ORAN	Metán	3	804	602
		Orán	4	945	301
		Pichanal	4	853	277
	ROS. DE LA FRONTERA	Rosario de la Frontera	3	626	606
	JUJUY	EL CARMEN	Ciudad Perico	0	526
El Carmen			0	429	550
Pampa Blanca			0	393	422
GENERAL BELGRANO LEDESMA		Capital	0	513	349
		Palpalá	0	470	470
CATAMARCA	SANTA ROSA	El Bañado	4	473	520
		Los Altos	7	428	522
		San Pedro	6	421	530

MAPA DE PRECIPITACIONES

SEMANA 02/05/07 al 08/05/07



Fuente: Dirección de Coordinación de Delegaciones